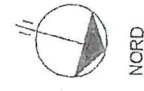


*Agenzia del Territorio*  
UFFICIO PROVINCIALE DI P...

**IL RESPONSABILE**  
(Nando RENZI)



PIANO SECONDO SEMINTERRATO

**BORATO PLANIMETRICO**

Compilato da: Renzi Nando

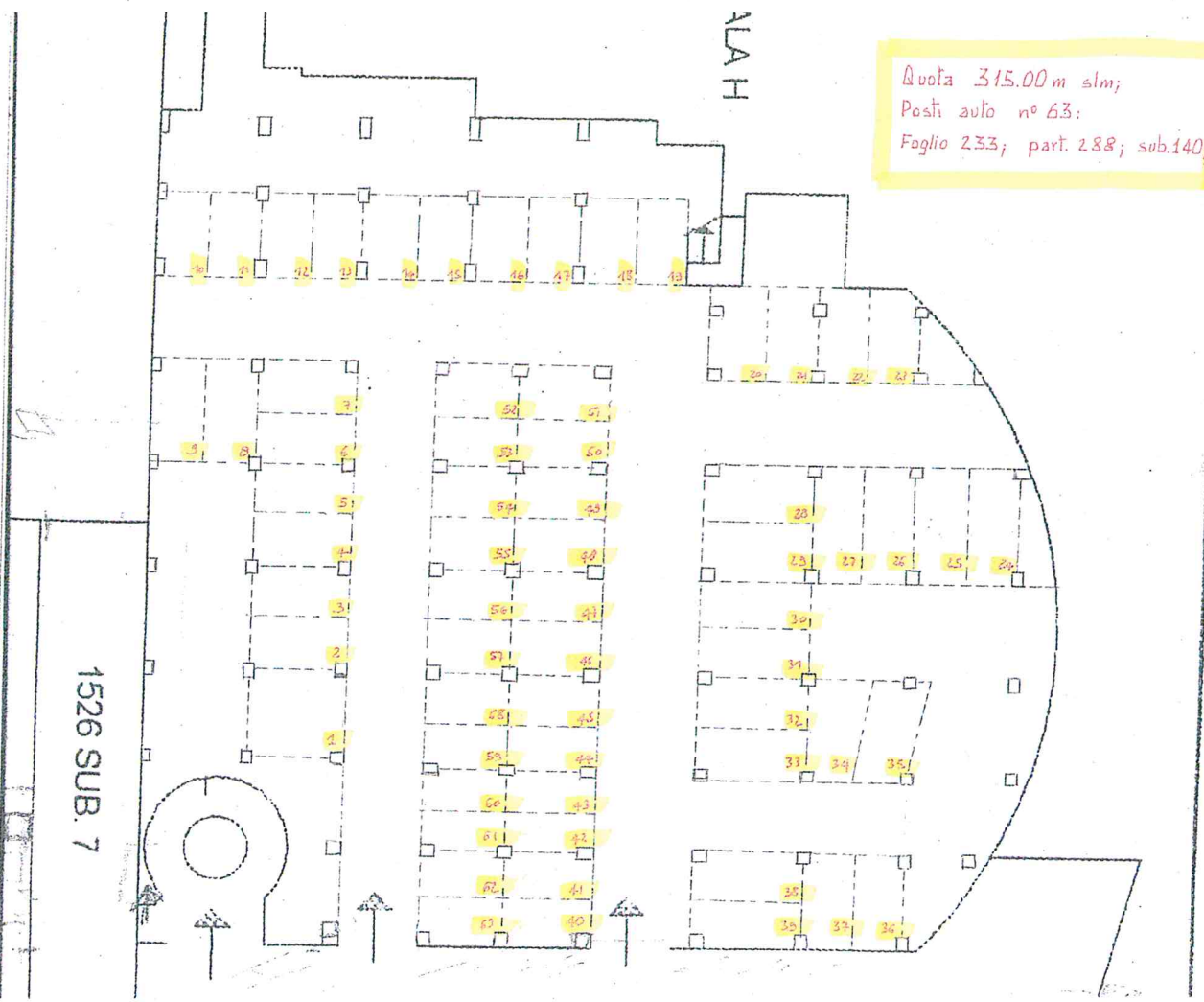
Comune di Perugia

Sezione:

Strada grafica dei subalterni

Quota 315.00 m slm;  
Posti auto n° 63;  
Foglio 233; part. 288; sub.140;

ALAH

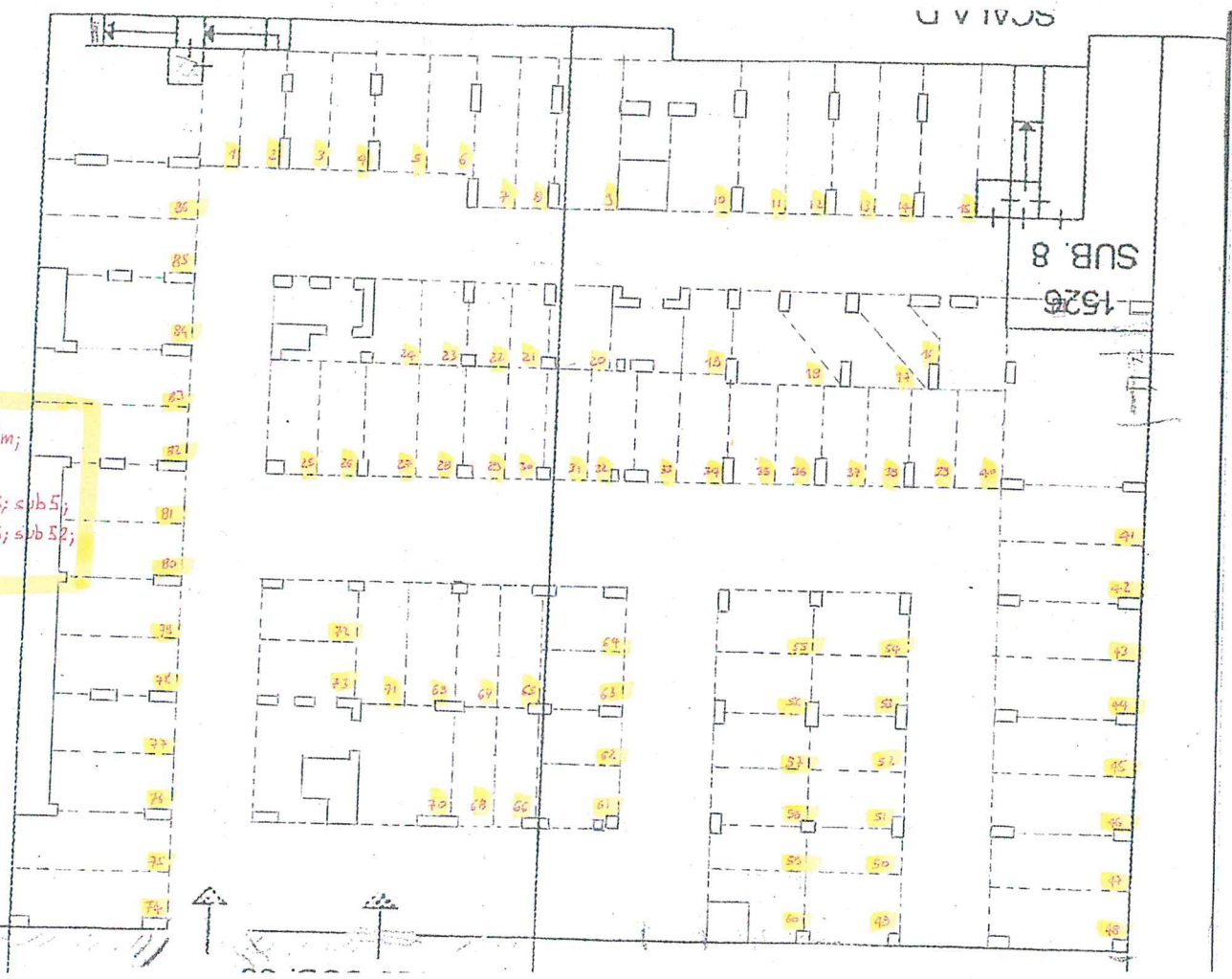


SCALA N

SUB. 8  
1526

Quota 315,50m s.l.m.;  
Posti auto n° 86;  
Foglio 233; part. 1526; sub 5;  
part. 1525; sub 52;

*6/25*



ELABORATO PLANIMETRICO

Compilato da: Renzi Nundo

Iscritto all'albo: Geometra Dipendente Pubblico Prov.

N.

Comune di Perugia

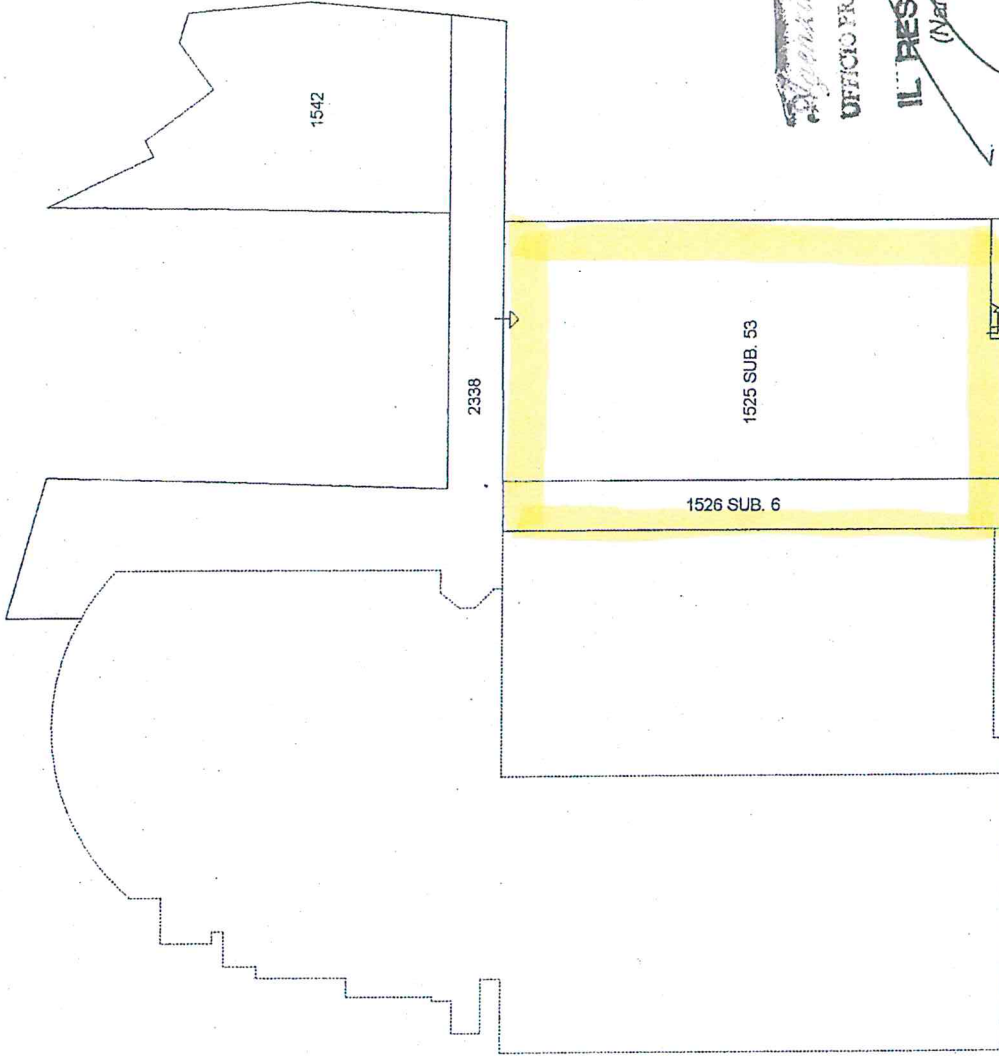
Serzione:

Foglio: 233

Protocollo n. del

Dimostrazione grafica dei subaltri

Tipo Mappale n. 1355 del 29/06/1987 Scala 1 : 500



*Ag. Nundo del Territorio*

UFFICIO PROVINCIALE DI PERUGIA

**IL RESPONSABILE**  
(Nundo Renzi)



NORD

PIANO TERZO SEMINTERRATO

2338

1526 SUB. 6

Quota 312,70 m slm;  
Posti auto n° 60;  
Foglia 233: part. 1525 sub. 53;  
part. 1526 sub. 6;

