

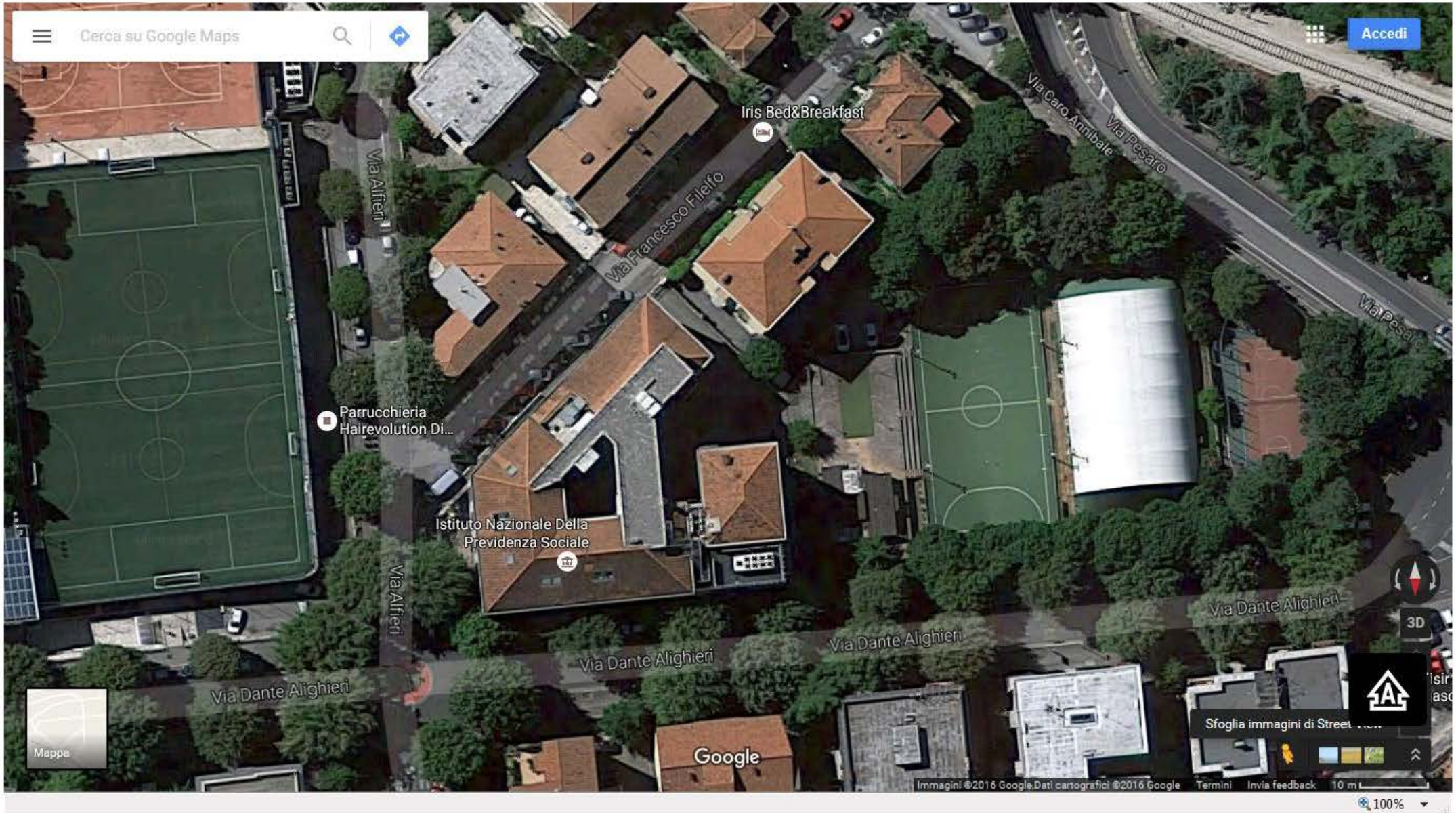


**Data di pubblicazione:** 26/11/2019

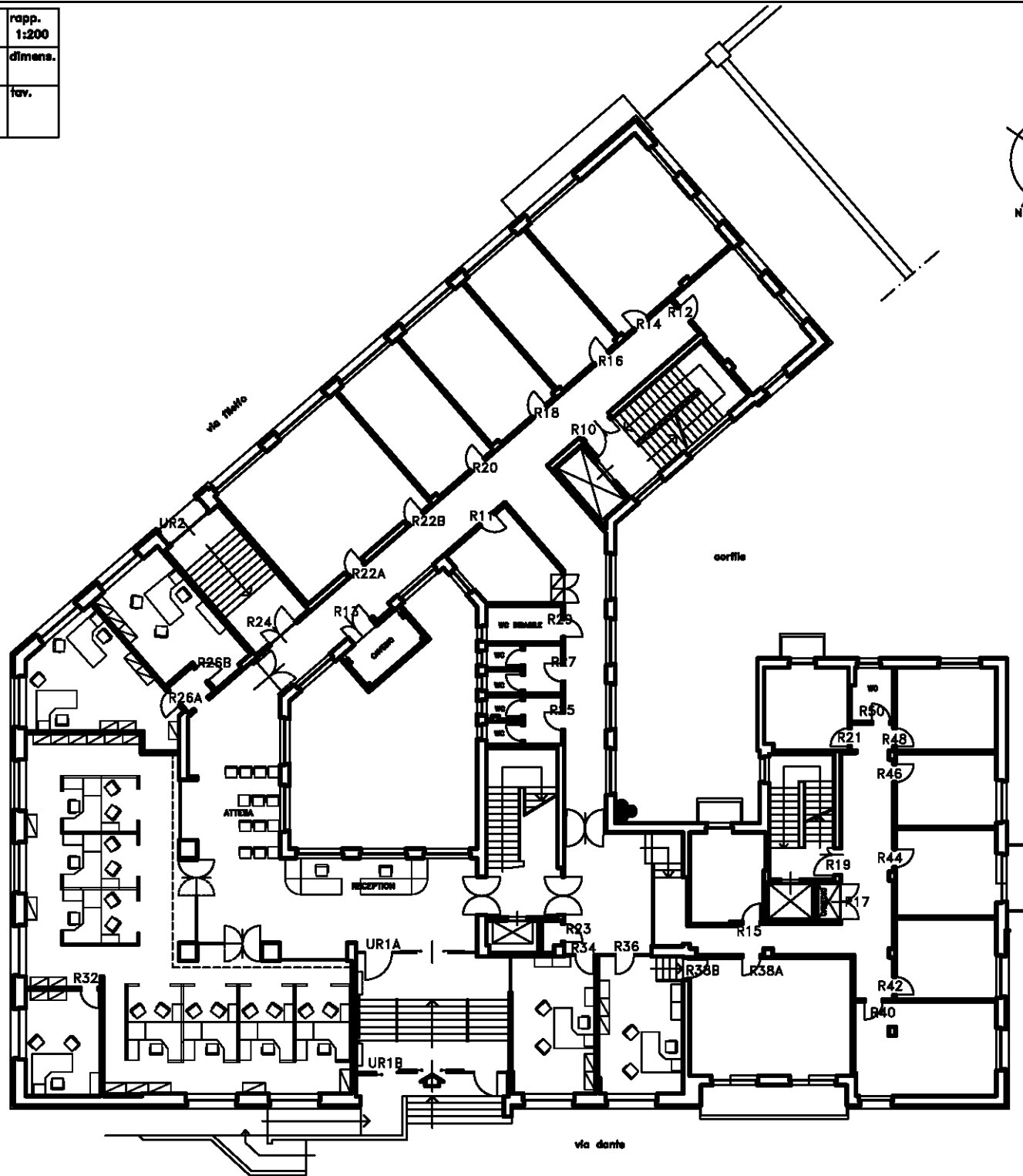
**Nome allegato:** G)-ALL\_EL GRAFICI\_AQ OP MMO EDILI-VARIE IMM PROV MC\_4-2019).pdf

**CIG:** 80899505EE;


**Nome procedura:** *Accordo Quadro per lavori di minuta manutenzione ordinaria-straordinaria, edile-varia, non predeterminata, non programmata, del tipo a guasto o di miglioramento o adeguamento normativo, senza continuità nel tempo, degli immobili di proprietà INPS della provincia di Macerata (MC)*






<b>INPS</b> SEDE MACERATA	<b>SEDE REGIONALE PER LE MARCHE</b> SETTORE TECNICO EDILIZIO 1:200 via Ruggieri 1 - 62100 ANCONA - tel. 071/26221	rapp. 1:200
	data app. 09/	elaborato PIANO RIALZATO
l'operatore C.A.D. m. stefanini	lavoro	tav.
file-name : CAD2009\MACERATA\RIALZATO		



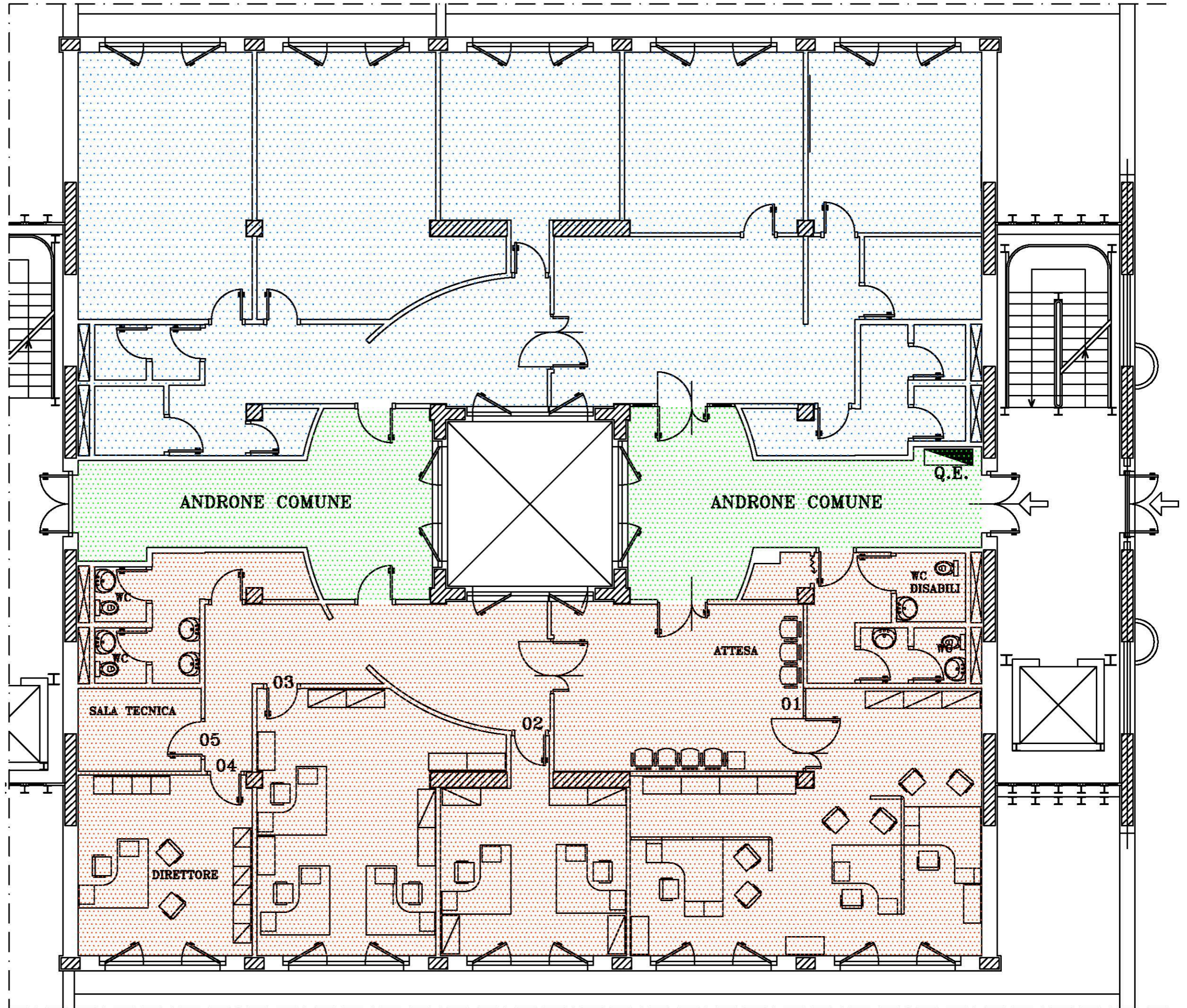







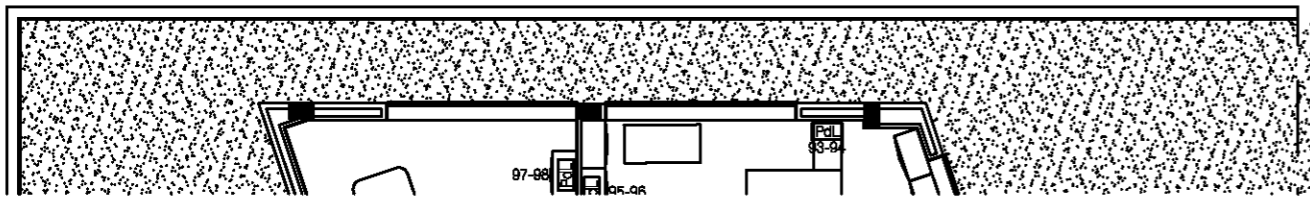
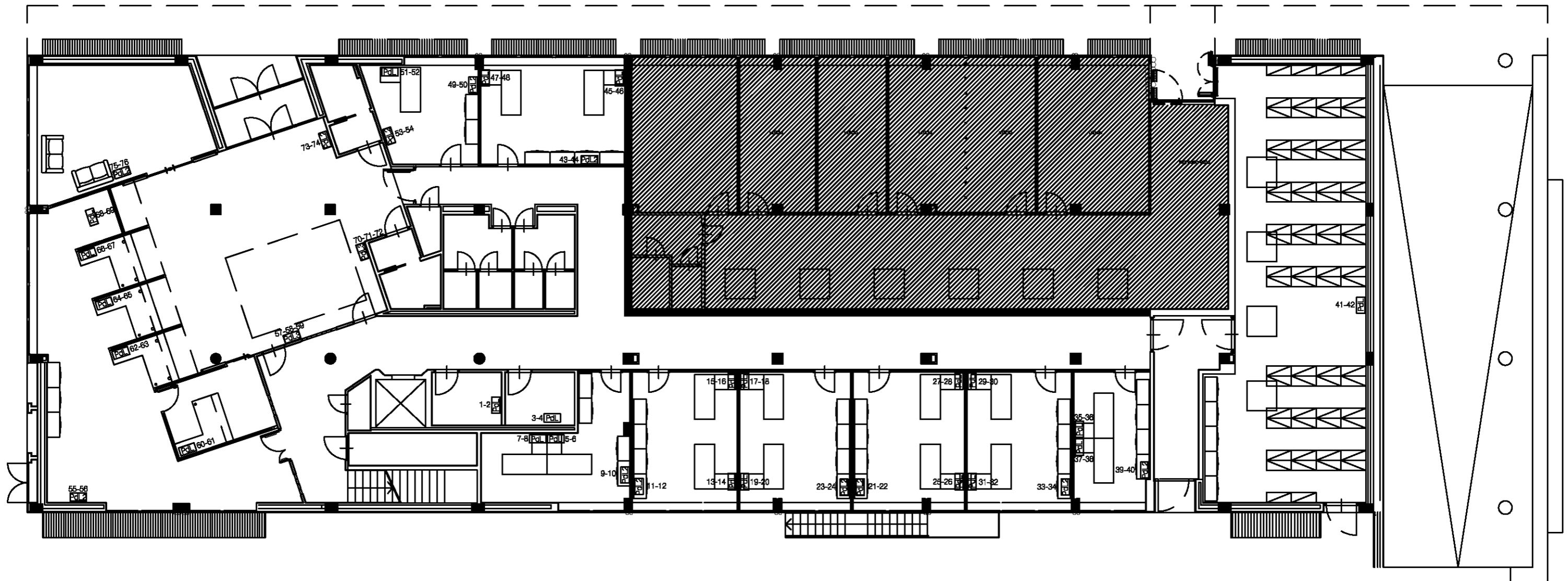
-  LOCALI INPS
-  LOCALI COMUNI
-  LOCALI DISPONIBILI

<b>INPS</b> SEDE CAMERINO	SEDE REGIONALE PER LE MARCHE SETTORE TECNICO EDILIZIO via Ruggeri 1-60100 ANCONA-tel.071/28281 elaborato	PIANO TERRA	rapp. 1:100 dimens.
	data 999. 999.	lavoro	tav.
l'operatore C.A.D. m. stefanini			
file-name : CAD-2000\CAMERINO\ P.TERRA			



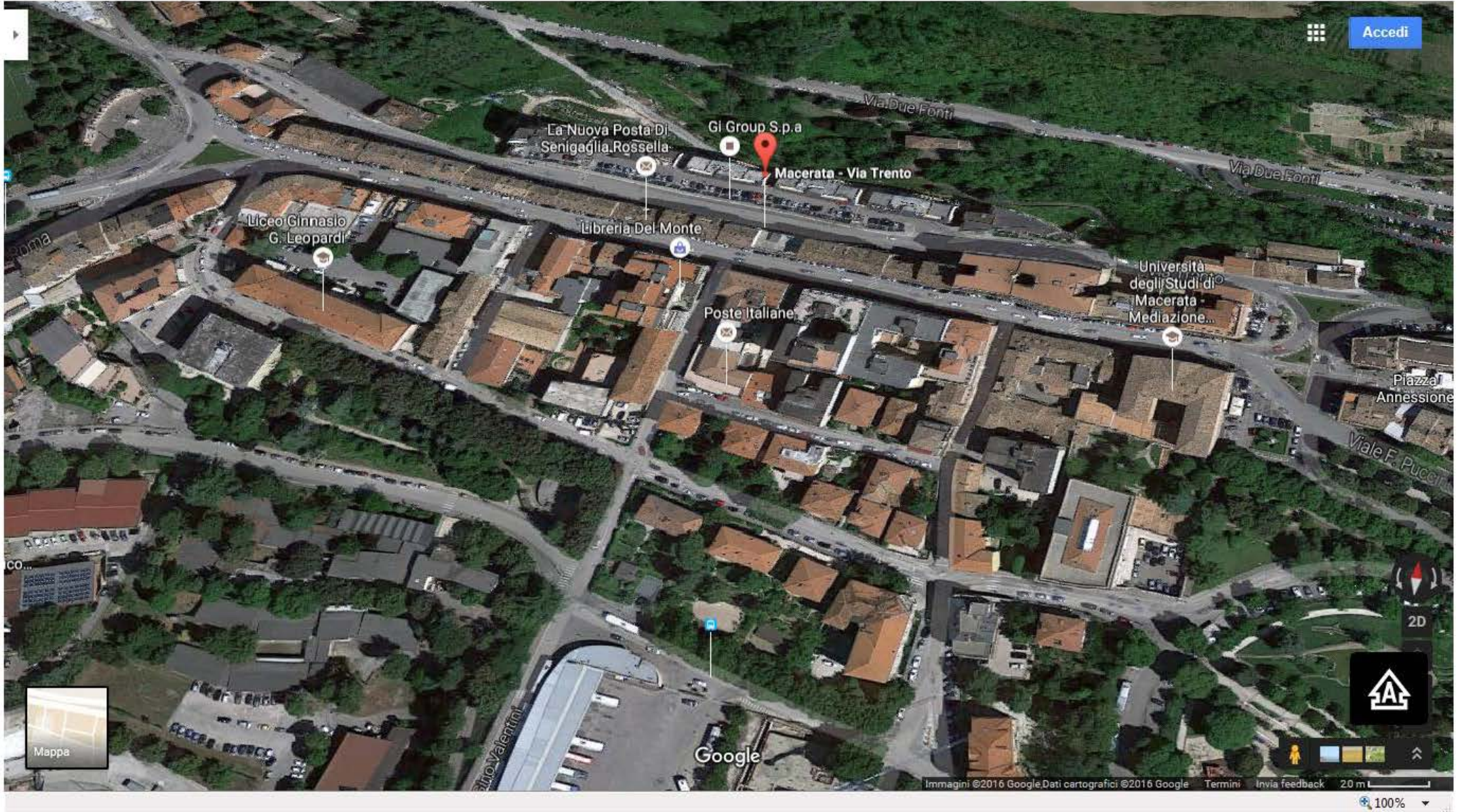






INPS CIVITANOVA MARCHE  
 numerazione di certificazione prese dati  
 PIANTA PIANO TERRA  
 scala 1:100  
 25/02/2013

















MINISTERO DELLE FINANZE

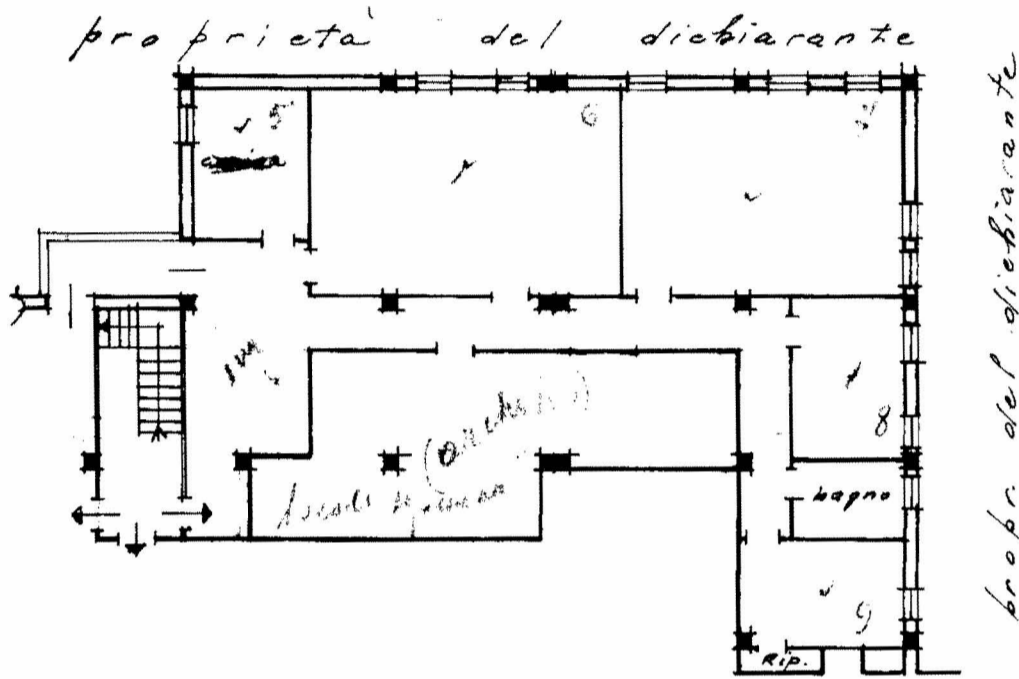
DIREZIONE GENERALE DEL CATASTO E DEI SERVIZI TECNICI ERARIALI

Lire  
20

# NUOVO CATASTO EDILIZIO URBANO

(R. DECRETO-LEGGE 13 APRILE 1939, N. 652)


Planimetria dell'immobile situato nel Comune di Macerata Viale Don Bosco  
Ditta Damenella Luigi, Arnaldo e Giovanni  
Allegata alla dichiarazione presentata all'Ufficio Tecnico Erariale di Macerata



PIANO 1° Sottostrada  
h = 3,70



ORIENTAMENTO



SCALA DI 1.200

SPAZIO RISERVATO PER LE ANNOTAZIONI D'UFFICIO

DATA  
PRUT. N°

Scheda H 0584684

Compilata dal Geometra  
(Titolo, nome e cognome del tecnico)

Virgili Pietro  
Iscritto all'Albo dei Geometri  
della Provincia di Macerata

DATA 25/10/1963

Firma: Pietro Virgili

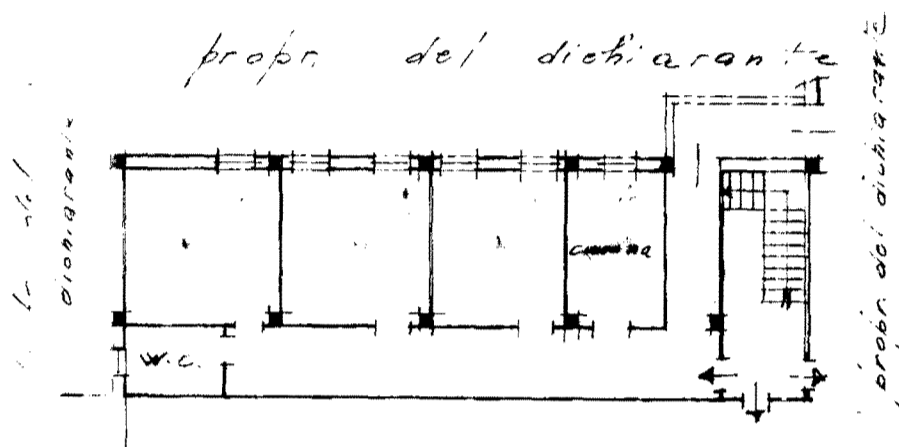
ISTITUTO CARTOGRAFICO DELLO STATO

Catasto dei Fabbricati - Situazione al 01/12/2008 -  
Via SAN GIOVANNI BOSCO n. 41 piano: 5°



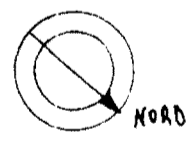
DIREZIONE GENERALE DEL CATASTO E DEI SERVIZI TECNICI EDILIZI  
**NUOVO CATASTO EDILIZIO URBANO**

Planimetria dell'immobile sito in Comune di Macerata e in via Bosco  
 Ditta Domenico Luigi, Arnaldo e Giovanni  
 Allegata alla dichiarazione presentata all'Ufficio Tecnico Edilizio di Macerata



Fila. n. 12 Sottostrada  
h=3.40

ORIENTAMENTO



SCALA DI 1:200

SPAZIO RISERVATO PER LE ANNOTAZIONI D'UFFICIO

DATA  
 PROT. N°

Loheda H 0584685

Completata dal Geometra  
Virgilio Pietra  
 iscritto all'Albo dei Geometri  
 della Provincia di Macerata  
 DATA 35/10/1960  
 Firma Virgilio Pietra

Catasto dei Fabbricati - Situazione al 01/01/1971 - Data: 01/12/2008 - n. PG0416564 - Richiedente  
 VIA SAN GIOVANNI BOSCO n. 41 - piano: S1;  
 Catasto di MACERATA (A/E/83) - Foglio: 68 Particella: 817 - Subalterno 15 >